

# na KOLE i PĚŠKY

*Jižními Čechami 2*



- Tipy na výlety
- Nejen přírodní zajímavosti
- Mobilní aplikace ke stažení



# TIP NA VÝLET

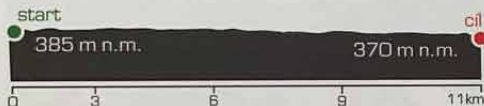
## BUDĚJOVICEMI NA KOLE, BRUSLÍCH, PĚŠKY I PO VODĚ

**Start a cíl:** České Budějovice

**Délka:** 11 km

**Typ výletu:** cyklo, pěší i lodní

**Náročnost:** ●●●



**Průběh výletu:** České Budějovice, Sokolský ostrov – kavárna VLNNA, plovoucí kavárna na Malši ([www.kavarna-vlнна.cz](http://www.kavarna-vlнна.cz)) – stezka č. 7 – městský park bosou nohou ([www.bosonoha.cz](http://www.bosonoha.cz)) – informační středisko InfoPointVltava.cz – Jiráskovo nábřeží – most pro pěší přes řeku Vltavu, km 237,7 – vpravo, stezka č. 12 – přístav České Vrbné – informační středisko InfoPointVltava.cz

– Bavorovice – Hluboká nad Vltavou – přístaviště Hluboká nad Vltavou – informační středisko InfoPointVltava.cz – stejnou trasou můžete jet i zpátky nebo se na zpáteční cestu do Budějovic můžete i s koly vydat lodí.


**Zajímavosti na trase i v okolí:**

**Komentované plavby Budějovicemi**

České Budějovice svou polohou při soutoku řek Vltavy a Malše přímo vybízejí poznávat město netradičně a pohodově z vodní hladiny. Komentovaná plavba začíná naloděním u romantického slepého ramene řeky Malše.



V průběhu plavby uvidíte nejstarší dochované památky – městské hrady, včetně hradebních věží a bašt. Proplujete soutokem Malše s Vltavou, pod pěti architektonicky zajímavými mosty a mezi významnými historickými budovami. Dvanáctimístná loď s průvodcem vyplouvá dle jízdního řádu dostupného na [www.plavbybudejovice.cz](http://www.plavbybudejovice.cz). Lodní lístky lze zakoupit v netradiční plovoucí kavárně VLNNA v sousedství nástupního mola. Součástí nástupního mola je také půjčovna lodiček a šlapadel.



17



Bosonoha



- aktivní městský park „Bosonoha“ [www.BosoNoha.cz](http://www.BosoNoha.cz)
- půjčovna kol, in-line bruslí, lodí, šlapadel [www.InfoPointVltava.cz](http://www.InfoPointVltava.cz)
- výletní plavby [www.PlavbyBudejovice.cz](http://www.PlavbyBudejovice.cz), [www.PlavbyHluboka.cz](http://www.PlavbyHluboka.cz)
- volnočasový informační portál [www.StezkaVltavy.cz](http://www.StezkaVltavy.cz)
- ubytování v centru Budějovic [www.Koncept-Lanna.cz](http://www.Koncept-Lanna.cz)

[info@stezkavltavy.cz](mailto:info@stezkavltavy.cz) / +420 607 030 510



# TIP NA VÝLET

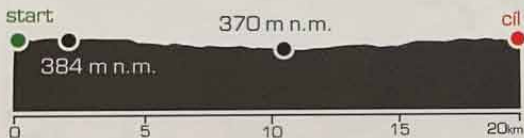
## PO STEZCE VLTAVY

**Start a cíl:** České Budějovice

**Délka:** 20 km

**Typ výletu:** cyklo, pěší i lodní

**Náročnost:** ●●●



Na kole, lodí i pěšky můžete vyrazit za zábavou. Začátek najdete u Dlouhého mostu v Českých Budějovicích, kde se nachází unikátní městský park Bosonoha s pocitovou stezkou z různých povrchů a herními prvky. Na levém břehu řeky Vltavy je přístaviště a Lannova loďnice, na pravé straně zmiňovaný park a Kavárna LANNA s půjčovnou kol a inline bruslí.

Zde začíná naše trasa směr Hluboká nad Vltavou. Po 1,5 km můžete přes most a pokračovat po asfaltové stezce nebo zůstat na pravém břehu a jet po zpevněném povrchu. Výlet lze uskutečnit formou okruhu. Pokud zvolíte asfaltovou variantu, přijedete

do nejkomplexnějšího zábavního parku v ČR – Sportovně relaxačního areálu Hluboká. Najdete zde speciální zónu pro malé děti – Špuntárium, lanový park, síťové centrum, adventure minigolf i koktejlbar nebo písčnou pláž s koupacím molem.



## Stezka řeky Vltavy



- 60 km cyklostezky podél vody • 10 km pro inline brusle
- 4 plavební komory • pravidelné plavby • půjčovny

f @stezkavltavy

ig #stezkavltavy

[www.stezkavltavy.cz](http://www.stezkavltavy.cz)